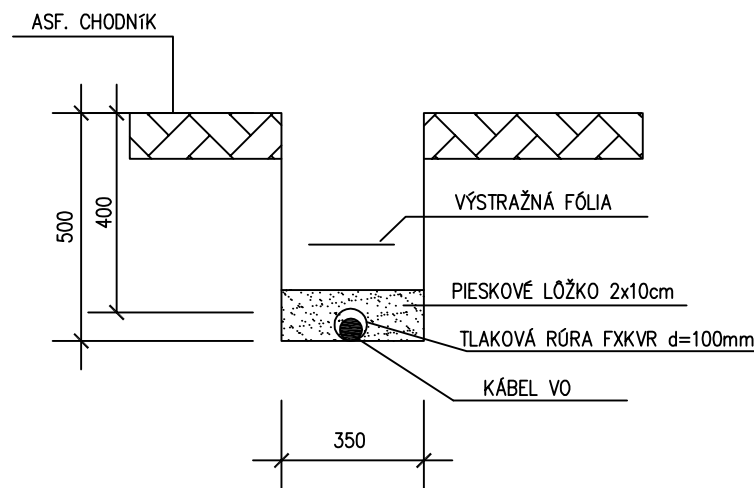
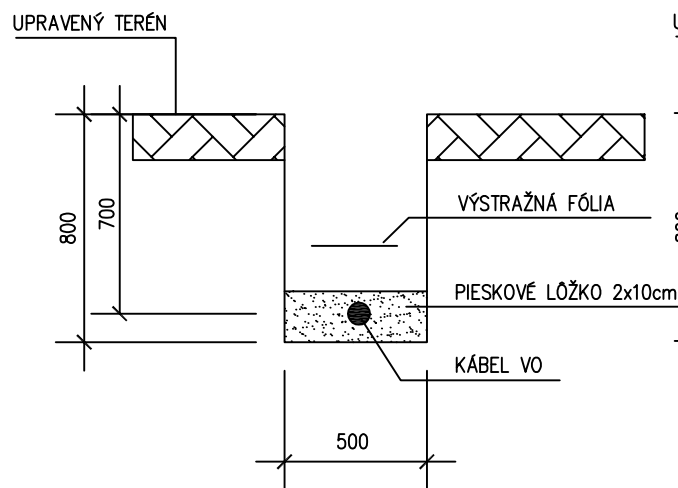


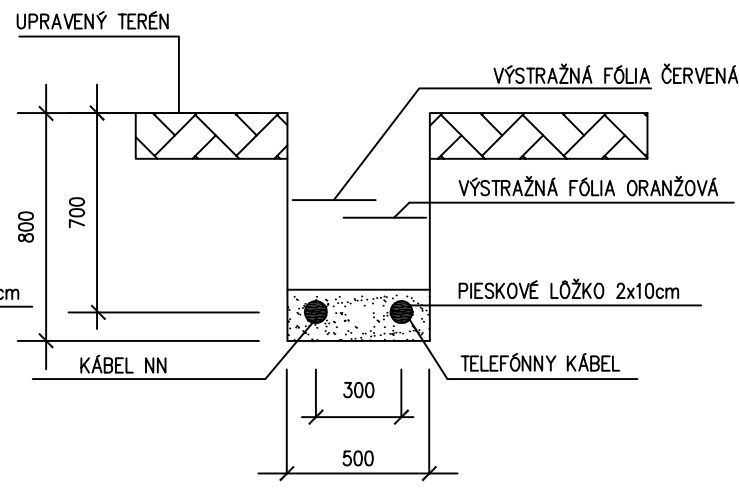
ULOŽENIE KÁBLA V CHODNÍKU



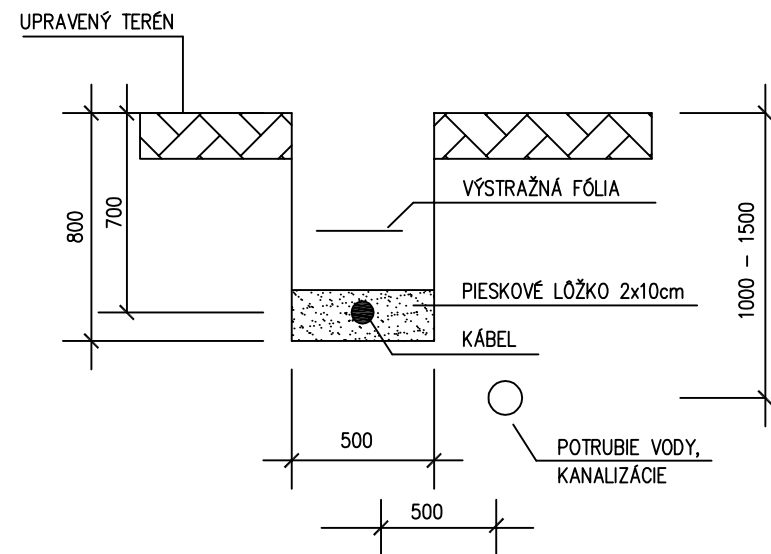
ULOŽENIE KÁBLA VO VO?NOM TERÉNE



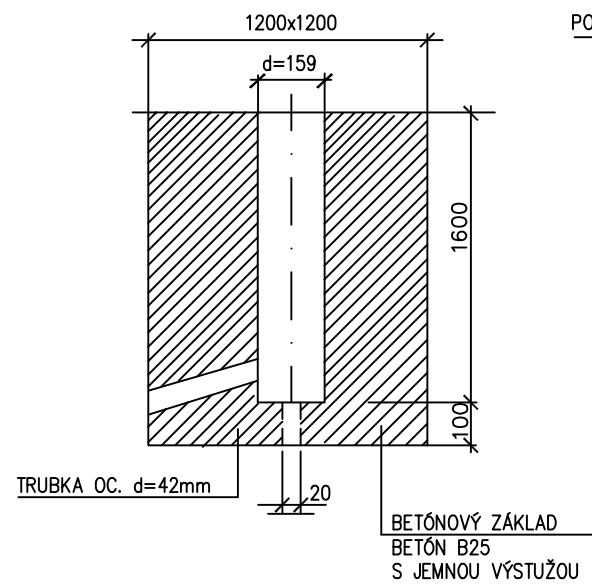
SÚBEH KÁBLOV ROZVODU NN A TELEFÓNU



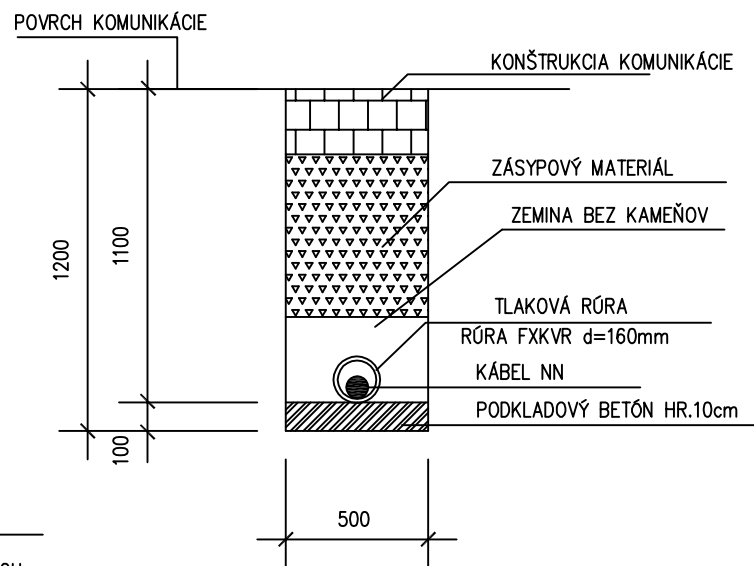
SÚBEH KÁBLA S POTRUBÍM VODA, KANÁL



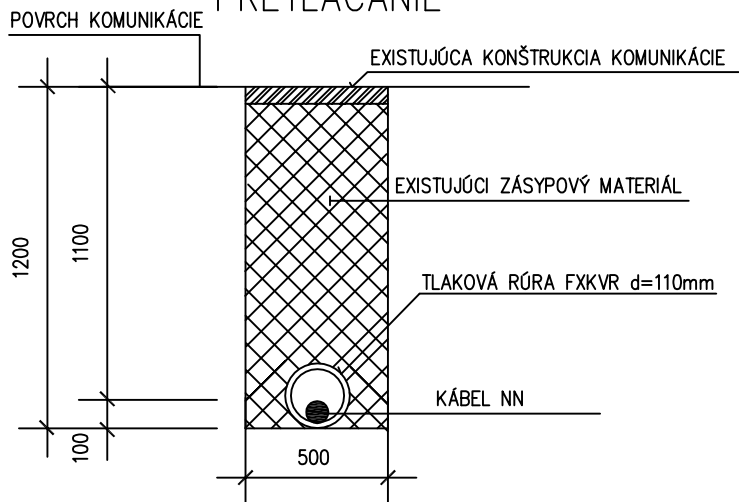
ZÁKLAD PRE OSV. STOŽIAR



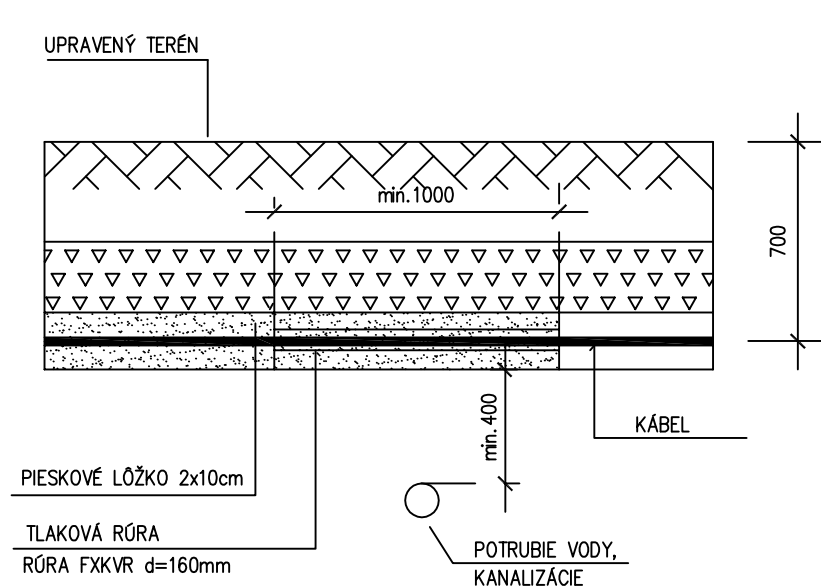
ULOŽENIE KÁBLA POD KOMUNIKÁCIOU



ULOŽENIE KÁBLA POD KOMUNIKÁCIOU PRETLÁČANIE



KRIŽOVANIE KÁBLOV S POTRUBÍM VODA, KANÁL



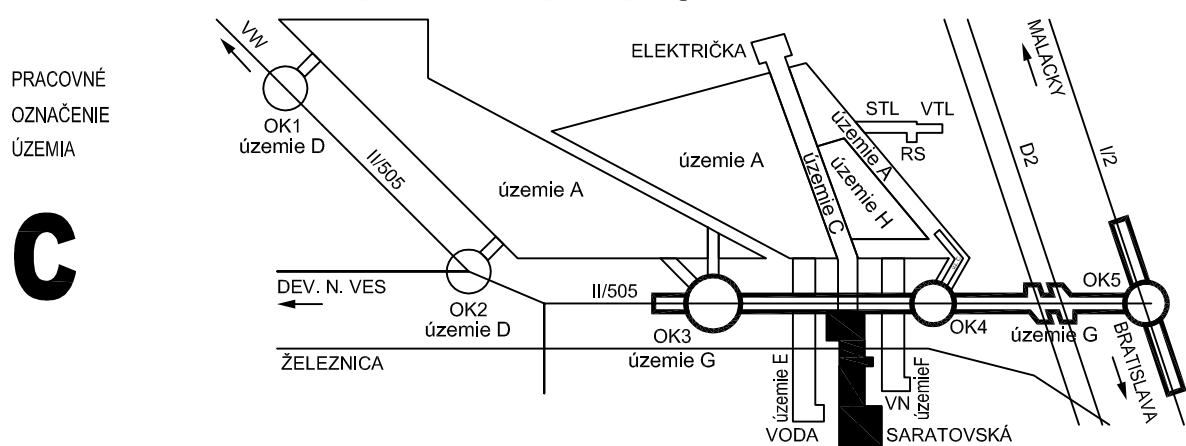
ZMENY DOKUMENTÁCIE

Zmena				
	Index:	Dátum:	Meno - Podpis:	Text zmeny:




RIEŠENÁ ZÓNA



Nové dopravné prepojenie II/505 s MČ Dúbravka



PRACOVNÉ  
OZNAČENIE  
ÚZEMIA

C



Manažér projektu:	Ing. Ján Kušnír				
Hlavný inžinier projektu:	Ing. Marek Šmelik				
Zodpovedný projektant objektu:	Ivan Báb				
Navrhol - vypracoval:	Ivan Báb				
Kontroloval:	Ing. Ivana Goláňová				
Miesto stavby:	Bratislava	Okres:	Bratislava IV	Trnavská cesta 27, 831 04 BRATISLAVA	
Investor - stavebník:				Generálny riaditeľ: Ing. Slavomír Podmanický	
Stavba:  NOVÉ DOPRAVNÉ PREPOJENIE II/505 S MČ DÚBRAVKA  Objekt (súbor):  C651 Preložka verejného osvetlenia Saratovskej ul. v km 0,3 - Agátová				Zákazkové číslo:	1514
				Dátum:	04/2017
				Stupeň - účel:	DRS
				Počet A4:	3x A4
				Mierka:	-
				Časť:	Súprava:
				E	
Názov prílohy:	Tvary káblových rýh			Príloha:	5
Digitálny názov prílohy:	1514_DRS_C 651_výkopy_4.dwg				